



Topp til topp



Turbeskrivelse "Topp til topp"

Denne toppturen er en del av Topp7turen som er merket av DOT - Drammen Turistforening. Turen har tre rundløypealternativer fra Bjørkedokk i Krokstadelva. Turen kan gå til Knabben (359 moh) 5 km, Solbergvarden (531 moh) 7 km eller Lokkeråsen (607 moh) 10 km.



Buss nr 54 til Hovjordet fra Mjøndalen sentrum Parkering ved Bjørkedokk, Krokstadelva

TIMEkspresen tlf. 05070 www.nettbuss.no
Brakar tlf. 815 00 184 - www.brakar.no



Generell



Lett



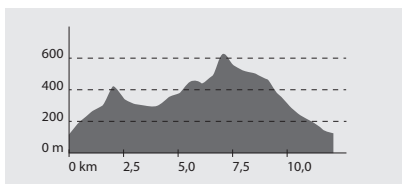
Middels



Krevende



Ekspert



Symbolene angir hvor krevende turene er. Sorte symboler på hvit bunn er generelle, dvs. ikke graderte.






DRAMMEN
KOMMUNE



Turbeskrivelse “Topp til topp” i Krokstadelva

Toppturen starter på Bjørkedokk hvor man kan velge diverse ruter i forhold til hvilken topp man ønsker å bestige. De siste årene har det vært kjempepopulært å ta en “selfie” på Knabben. Videre kan man gå Topp-7turen til DNTD - Drammen og omegn turistforening. Denne turen kan være bratt i enkelte partier.

Andre turforslag lokalt

-  Langs elva og over bygda
-  Rundtur i Wildenveys rike, Portåsen i Mjøndalen
-  2-4-8-12 km trimløyper fra Årbogen Idrettsanlegg

Kontaktinfo

Drammen kommune
Kultur, idrett og frivillighet

Epost: kultur@drammen.kommune.no
drammen.kommune.no